

**PLAN PROVISOIRE**



Département de l'Ain

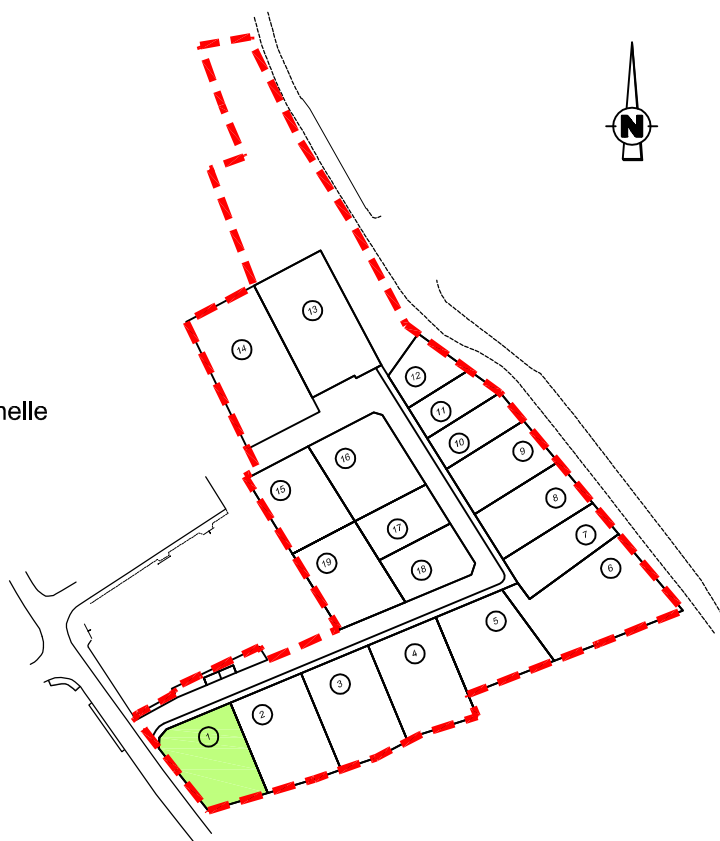
# CEYZERIAT

Lieu-dit: "Le Cart"

Lotissement: "Le Clos des Carpates"  
autorisé par le Permis d'Aménager n°PA00107218D0001M01 - délivré le 10 juillet 2019

## Plan de vente

Sans échelle



**LOT N°1**  
680 m<sup>2</sup>

REFERENCES CADASTRALES:  
Section : AH

ECHELLE: 1/250

18B-0245.dwg

**Berthet Liogier Caulfuty**

géomètres-experts - urbanistes - ingénieurs VRD  
paysagistes - environnementalistes  
experts en économie immobilière et foncière

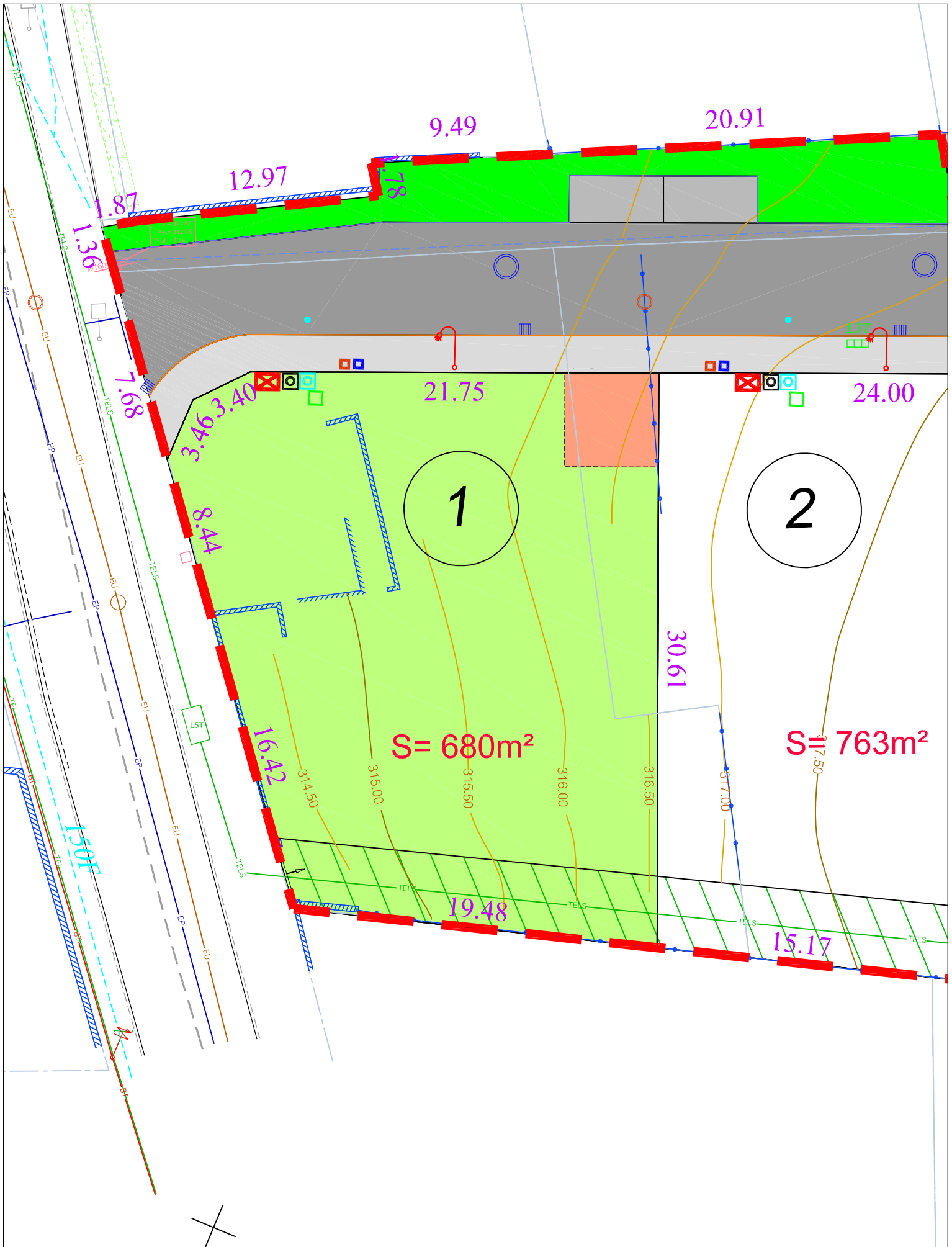
41 Boulevard Voltaire  
01000 BOURG EN BRESSE

Tél : 04.74.21.99.80 Fax : 04.74.21.87.58  
E-mail : blc.contact@blc-ge.com

Octobre 2019

	Nom
Terrain	CL
Bureau	TL
Contrôlé par	CL







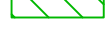




# Plan de Vente



Coordonnées planimétriques rattachées, par GPS, au système RGF93 (CC46) et altimétriques rattachées, par GPS, au système NGF (IGN69)


# LEGENDE

## Découpage foncier


-  Application cadastrale
-  Périmètre du lotissement
-  Lot libre
-  Lot pour de l'habitat individuel groupé
-  Lot pour de l'habitat individuel groupé en PSLA
-  Accès aux lots indicatif - retrait du portail de 5 m obligatoire
-  Servitude de tréfonds pour le passage d'un réseau de téléphone
-  Servitude de tréfonds pour le passage d'une conduite d'assainissement unitaire
-  Chaussée
-  Trottoir
-  26.10 Cote entre points (en m)

## Réseaux (positions indicatives)

### Eau potable

-  Tabouret de branchement


### Eaux pluviales

-  Tabouret de branchement


### Eaux usées

-  Tabouret de branchement

### Electricité

-  Logette de branchement


### Gaz

-  Logette de branchement

### Téléphone

-  Tabouret de branchement


### Eclairage

-  Candélabre

## Espaces verts

-  Espaces verts

-  Fossé

-  Talus

### NOTA:

Les courbes altimétriques correspondent à l'état du terrain avant tous travaux de terrassement.

La position des réseaux est donnée à titre indicatif. Elle sera définitive après réalisation du récolement des travaux.