

PLAN PROVISOIRE



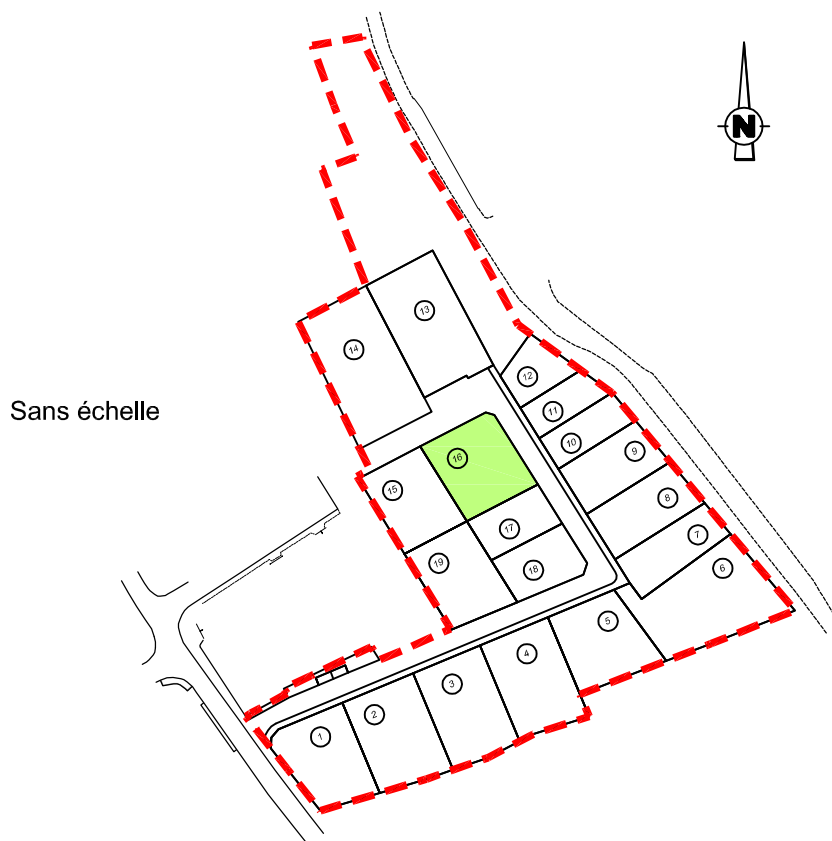
Département de l'Ain

CEYZERIAT

Lieu-dit: "Le Cart"

Lotissement: "Le Clos des Carpates"
autorisé par le Permis d'Aménager n°PA00107218D0001M01 - délivré le 10 juillet 2019

Plan de vente



LOT N°16
689 m²

REFERENCES CADASTRALES:
Section : AH

ECHELLE: 1/250

18B-0245.dwg

Berthet Liogier Caulfuty

géomètres-experts - urbanistes - ingénieurs VRD
paysagistes - environnementalistes
experts en économie immobilière et foncière

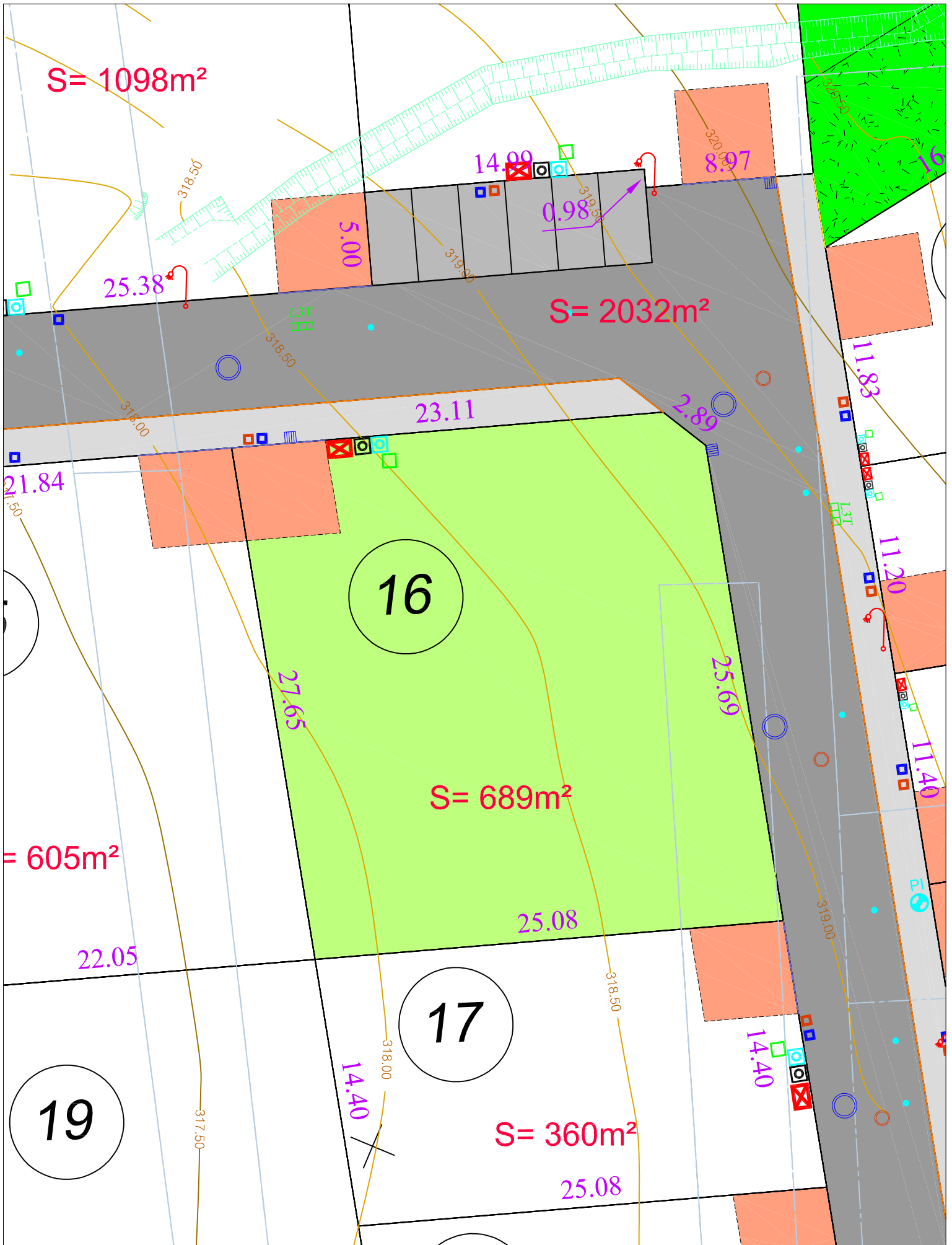
41 Boulevard Voltaire
01000 BOURG EN BRESSE

Tél : 04.74.21.99.80 Fax : 04.74.21.87.58
E-mail : blc.contact@blc-ge.com

Octobre 2019












	Nom
Terrain	CL
Bureau	TL
Contrôlé par	CL

Plan de Vente



LEGENDE

Découpage foncier

-  Application cadastrale
-  Périmètre du lotissement
-  Lot libre
-  Lot pour de l'habitat individuel groupé
-  Lot pour de l'habitat individuel groupé en PSLA
-  Accès aux lots indicatif - retrait du portail de 5 m obligatoire
-  Servitude de tréfonds pour le passage d'un réseau de téléphone
-  Servitude de tréfonds pour le passage d'une conduite d'assainissement unitaire
-  Chaussée
-  Trottoir
-  26.10 Cote entre points (en m)

Réseaux (positions indicatives)

Eau potable

-  Tabouret de branchement


Eaux pluviales

-  Tabouret de branchement


Eaux usées

-  Tabouret de branchement

Electricité

-  Logette de branchement


Gaz

-  Logette de branchement

Téléphone

-  Tabouret de branchement

Eclairage

-  Candélabre

Espaces verts

-  Espaces verts

-  Espaces verts - chemin enherbé

-  Fossé

-  Talus

NOTA:
Les courbes altimétriques correspondent à l'état du terrain avant tous travaux de terrassement.
La position des réseaux est donnée à titre indicatif. Elle sera définitive après réalisation du récolement des travaux.