

PLAN PROVISOIRE



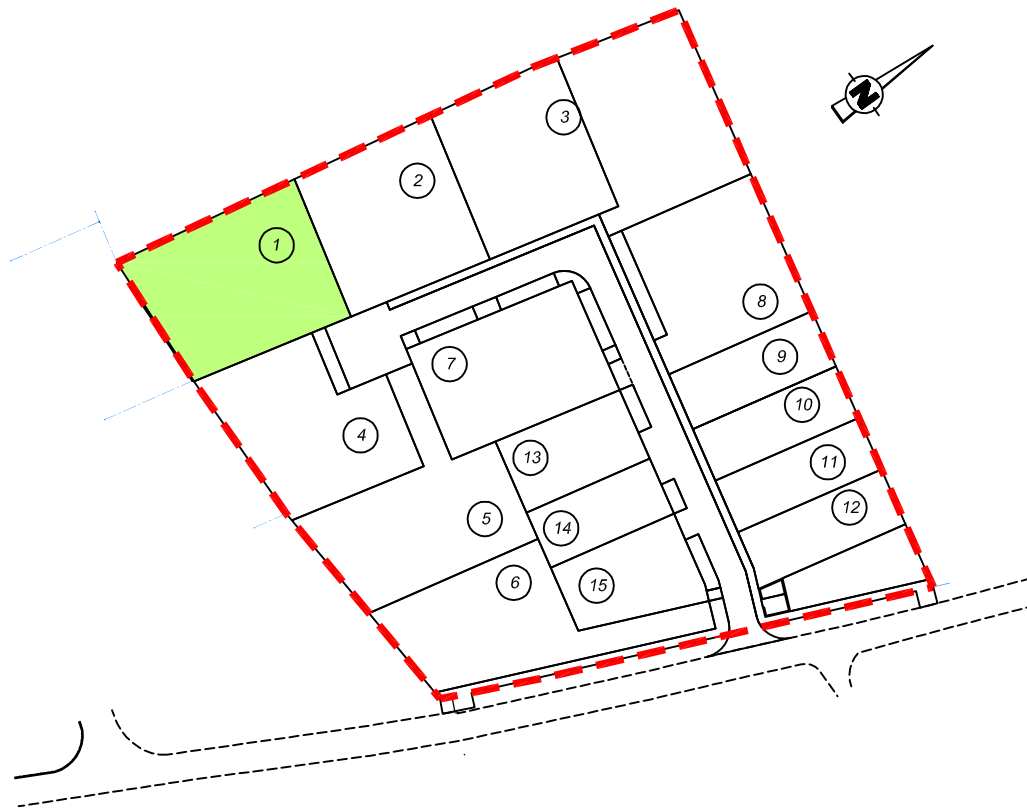
Département de l'Ain

MONTRACOL

Lieu-dit: "Laval"

Lotissement: "Lavalière"
autorisé par le Permis d'Aménager n°PA00126419D0001 - délivré le 11 octobre 2019

Plan de vente



LOT N°1
821 m²

REFERENCES CADASTRALES:
Section : A

ECHELLE: 1/250

17B-0233.dwg

Berthet Liogier Caulfuty

géomètres-experts - urbanistes - ingénieurs VRD
paysagistes - environnementalistes
experts en économie immobilière et foncière

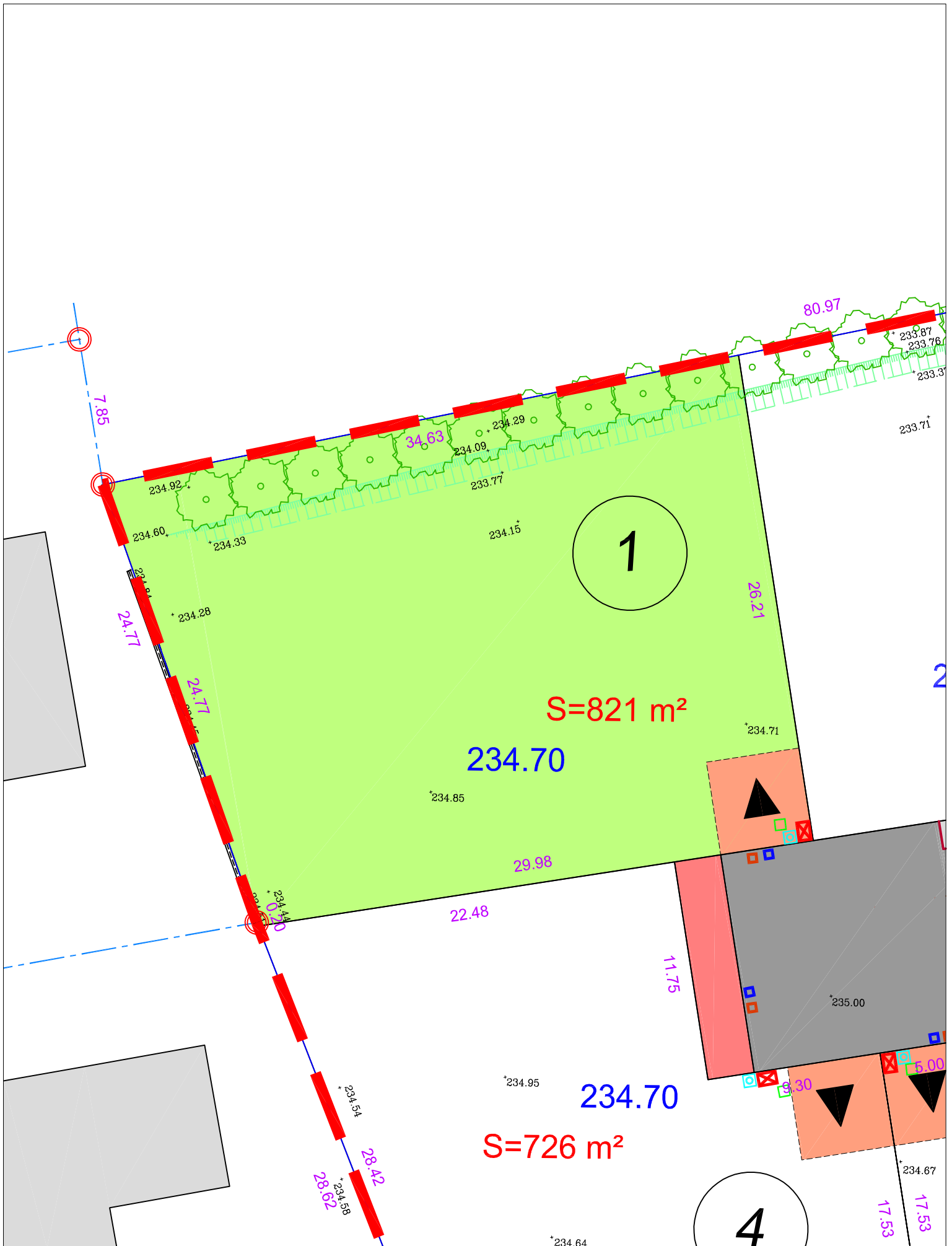
41 Boulevard Voltaire
01000 BOURG EN BRESSE

Tél : 04.74.21.99.80 Fax : 04.74.21.87.58
E-mail : blc.contact@blc-ge.com

5 Mars 2020

	Nom
Terrain	CL
Bureau	TL
Contrôlé par	CL




















Plan de Vente



Coordonnées planimétriques rattachées, par GPS, au système RGF93 (CC46) et altimétriques rattachées, par GPS, au système NGF (IGN69)


LEGENDE

Découpage foncier


	Application cadastrale		Arbre planté par l'aménageur
	Périmètre du lotissement		Haies et arbres existants protégés et à conserver (lots 1, 2 et 3)
	Lot libre		Numéro de lot
	Lot pour de l'habitat individuel isolé ou groupé à vocation sociale		Accès au lot imposé
	Chaussée - enrobés noirs		Accès au lot interdit depuis la RD67
	Trottoir - enrobé silico-calcaire		Lampadaire
	Place de stationnement visiteurs	234.00	: niveau minimum obligatoire du plancher inférieur habitable des constructions pour un raccordement gravitaire
	Point de regroupement des bacs d'ordures ménagères et des boîtes aux lettres	26.10	Cote entre points (en m)
	Espace vert		Bornes OGE
	Accès au lot - position indicative		
	Accès au lot imposé		
	Graviers (poste de relevage)		

Réseaux (positions indicatives)


Eau potable

 Tabouret de branchement


Eaux pluviales

 Tabouret de branchement


Eaux usées

 Tabouret de branchement


Electricité

 Logette de branchement

Téléphone

 Regard de branchement

Eclairage

 Candélabre

Espaces verts

 Espaces verts

 Fossé

 Talus

NOTA:

Les points altimétriques correspondent à l'état du terrain avant tous travaux de terrassement.
La position des réseaux est donnée à titre indicatif. Elle sera définitive après réalisation du récolement des travaux.