

Département de l'Ain

Commune de BAGE-DOMMARTIN

Lotissement "Chamerlant"

Autorisé le 21/07/2020 - PA n°001 025 20 D0001

PLAN DE VENTE - Plan provisoire LOT n°18 - 598 m²

Section F - parcelle n°2064p

La surface utile de plancher sera attribuée par un certificat de l'aménageur
Niveau NGF minimum obligatoire (10cm/voirie) du plancher inférieur habitable des constructions : 210.87 m
Côte définie par rapport au projet de voirie à vérifier après réalisation des travaux








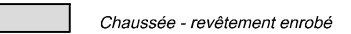
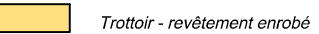




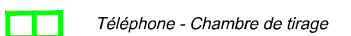


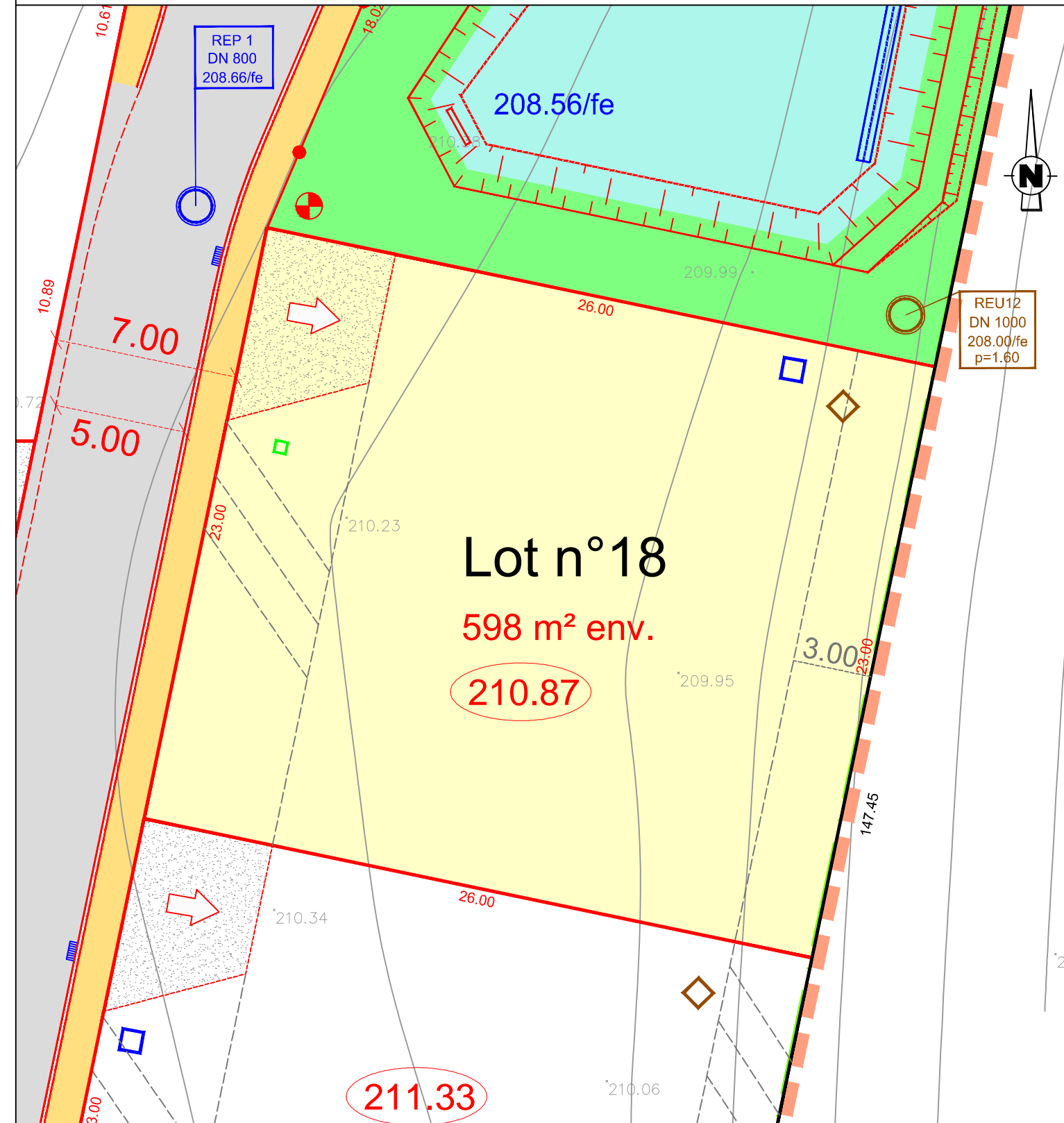
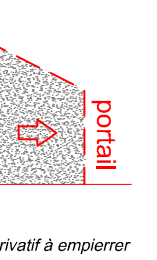
Echelle : 1/200

Rattachement planimétrique : RGF93 - CC46
Rattachement altimétrique : NGF/IGN69

06/11/2020	A	Plan de vente

Légende

-  210.98 Z cote dalle minimale du logement
-  Périmètre du lotissement
-  Limite de lot
-  Limite de parcelle
-  Arbres à haute tige
-  Candélabre
-  Bassin
-  Chaussée - revêtement enrobé
-  Trottoir - revêtement enrobé
-  Espace vert (pelouse)
-  Eaux usées - Tabouret de branchement
-  Eaux pluviales - Tabouret de branchement
-  Téléphone - Regard de branchement
-  Téléphone - Chambre de tirage



Nota : Les points altimétriques correspondent à l'état du terrain avant tous travaux de terrassement.
La position des réseaux est donnée à titre indicatif. Elle sera définitive après réalisation du récolement des travaux.
La surface et la cotation des lots sont provisoires. Elles deviendront définitives suite au bornage après travaux.