

Département de l'Ain

Commune de BAGE-DOMMARTIN

Lotissement "Chamerlant"

Autorisé le 21/07/2020 - PA n°001 025 20 D0001

PLAN DE VENTE LOT n°27 - 709 m²

Section F - parcelle n°2895

La surface utile de plancher sera attribuée par un certificat de l'aménageur
Niveau NGF minimum obligatoire (10cm/voirie) du plancher inférieur habitable des constructions : 210.98 m
Côte définie par rapport au projet de voirie à vérifier après réalisation des travaux




















Echelle : 1/200

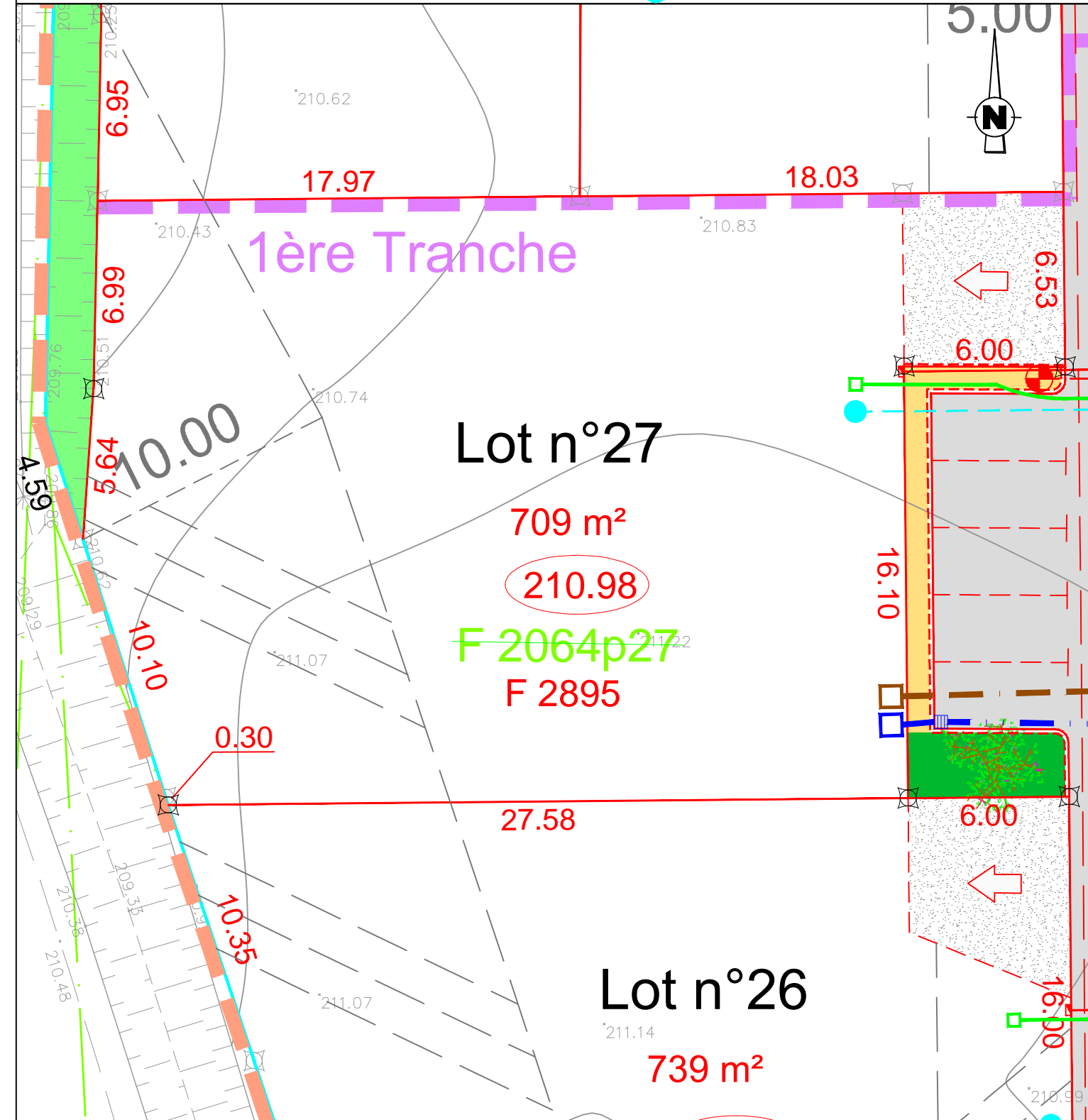
Rattachement planimétrique : RGF93 - CC46

Rattachement altimétrique : NGF/IGN69

06/11/2020	A	Plan de vente
22/02/2021	B	Plan de vente avec réseaux
10-28/01/2022	C	Plan de vente (1ère tranche bornée) et numérotation définitive
29/09/2022	D	Plan de vente (2ème tranche bornée)

Légende

	Z cote dalle minimale du logement		Bassin
	Périmètre du lotissement		Chaussée - revêtement enrobé
	Limite de lot		Trottoir - revêtement enrobé
	Limite de parcelle		Espace vert (pelouse)
	Arbres à haute tige		Eaux usées - Tabouret de branchement
	Candélabre		Eaux pluviales - Tabouret de branchement
	Borne		Téléphone - Regard de branchement
			Téléphone - Chambre de tirage
			Coffret branchement électrique
			Tabouret AEP



Nota : Les points altimétriques correspondent à l'état du terrain avant tous travaux de terrassement.
La position des réseaux est donnée à titre indicatif. Elle sera définitive après réalisation du récolement des travaux.
La surface et la cotation des lots sont provisoires. Elles deviendront définitives suite au bornage après travaux.