

PLAN PROVISOIRE



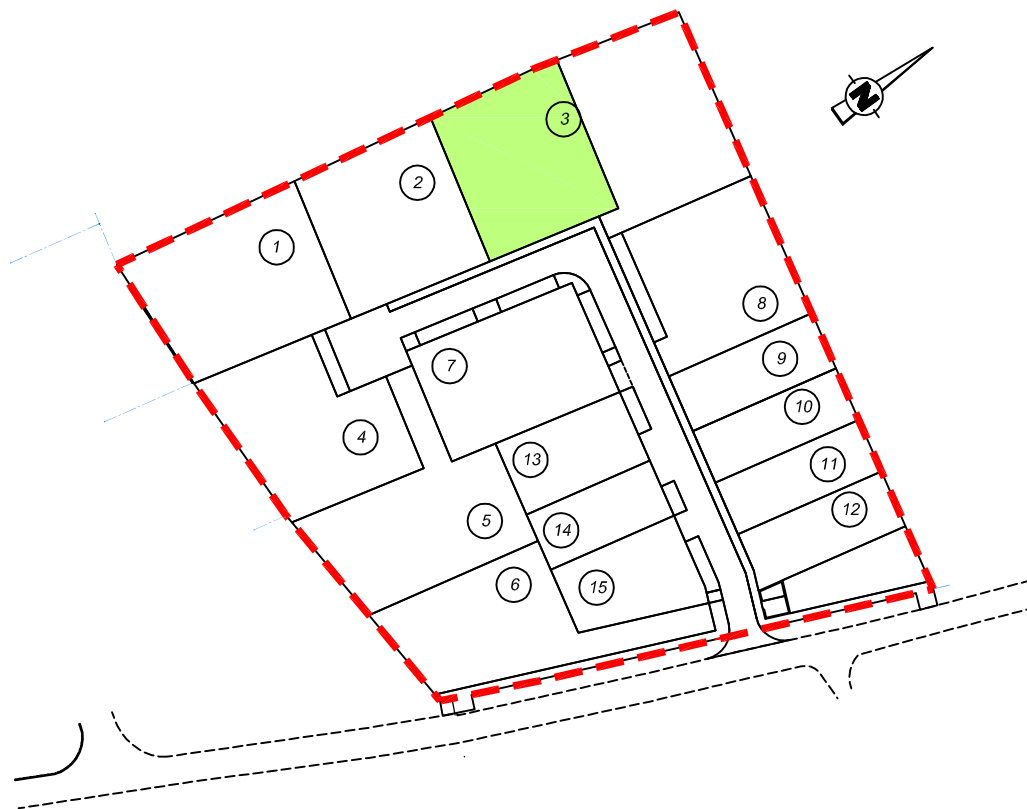
Département de l'Ain

MONTRACOL

Lieu-dit: "Laval"

Lotissement: "Lavalière"
autorisé par le Permis d'Aménager n°PA00126419D0001 - délivré le 11 octobre 2019

Plan de vente



LOT N°3
686 m²

REFERENCES CADASTRALES:
Section : A

ECHELLE: 1/250

17B-0233.dwg

Berthet Liogier Caulfuty

géomètres-experts - urbanistes - ingénieurs VRD
paysagistes - environnementalistes
experts en économie immobilière et foncière

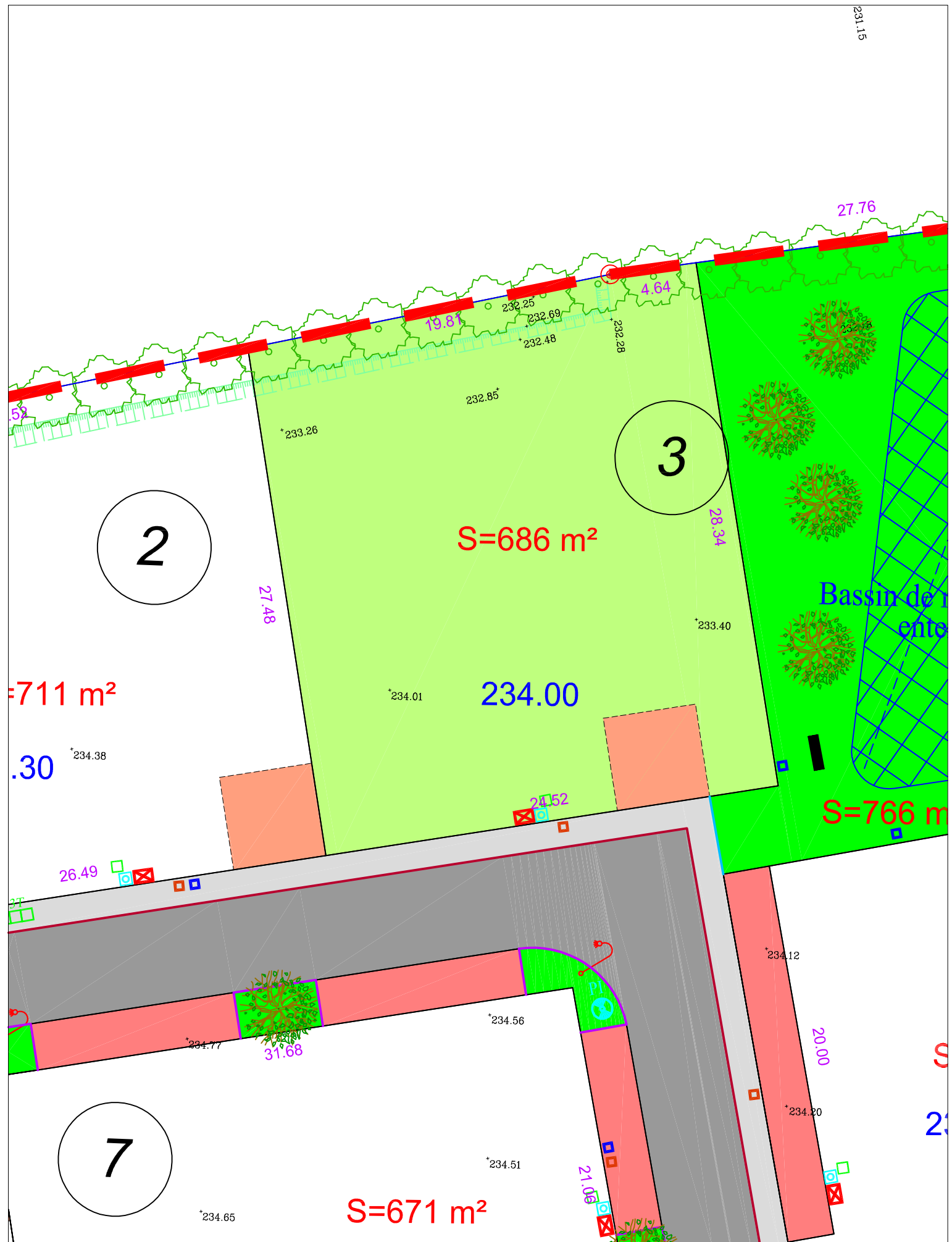
41 Boulevard Voltaire
01000 BOURG EN BRESSE

Tél : 04.74.21.99.80 Fax : 04.74.21.87.58
E-mail : blc.contact@blc-ge.com

5 Mars 2020




















| | Nom |
|--------------|-----|
| Terrain | CL |
| Bureau | TL |
| Contrôlé par | CL |

Plan de Vente




LEGENDE

Découpage foncier


| | | | |
|---|--|--|--|
|  | Application cadastrale |  | Arbre planté par l'aménageur |
|  | Périmètre du lotissement |  | Haies et arbres existants protégés et à conserver (lots 1, 2 et 3) |
|  | Lot libre |  | Numéro de lot |
|  | Lot pour de l'habitat individuel isolé ou groupé à vocation sociale |  | Accès au lot imposé |
|  | Chaussée - enrobés noirs |  | Accès au lot interdit depuis la RD67 |
|  | Trottoir - enrobé silico-calcaire |  | Lampadaire |
|  | Place de stationnement visiteurs | 234.00 | : niveau minimum obligatoire du plancher inférieur habitable des constructions pour un raccordement gravitaire |
|  | Point de regroupement des bacs d'ordures ménagères et des boîtes aux lettres | 26.10 | Cote entre points (en m) |
|  | Espace vert |  | Bornes OGE |
|  | Accès au lot - position indicative | | |
|  | Accès au lot imposé | | |
|  | Graviers (poste de relevage) | | |

Réseaux (positions indicatives)

Eau potable

 Tabouret de branchement


Eaux pluviales

 Tabouret de branchement

Eaux usées

 Tabouret de branchement


Electricité

 Logette de branchement

Téléphone

 Regard de branchement

Eclairage

 Candélabre

Espaces verts

 Espaces verts

 Fossé

 Talus

NOTA:

Les points altimétriques correspondent à l'état du terrain avant tous travaux de terrassement.
La position des réseaux est donnée à titre indicatif. Elle sera définitive après réalisation du récolement des travaux.