

**PLAN PROVISOIRE**



Département de l'Ain

# MONTRACOL

Lieu-dit: "Laval"

Lotissement: "Lavalière"  
autorisé par le Permis d'Aménager n°PA00126419D0001 - délivré le 11 octobre 2019

**Plan de vente**



**LOT N°5**  
789 m<sup>2</sup>

REFERENCES CADASTRALES:

Section : A

ECHELLE: 1/250

17B-0233.dwg

**Berthet Liogier Caulfuty**

géomètres-experts - urbanistes - ingénieurs VRD  
paysagistes - environnementalistes  
experts en économie immobilière et foncière

41 Boulevard Voltaire  
01000 BOURG EN BRESSE

Tél : 04.74.21.99.80 Fax : 04.74.21.87.58  
E-mail : blc.contact@blc-ge.com




















5 Mars 2020

	Nom
Terrain	CL
Bureau	TL
Contrôlé par	CL




# LEGENDE

## Découpage foncier


	Application cadastrale		Arbre planté par l'aménageur
	Périmètre du lotissement		Haies et arbres existants protégés et à conserver (lots 1, 2 et 3)
	Lot libre		Numéro de lot
	Lot pour de l'habitat individuel isolé ou groupé à vocation sociale		Accès au lot imposé
	Chaussée - enrobés noirs		Accès au lot interdit depuis la RD67
	Trottoir - enrobé silico-calcaire		Lampadaire
	Place de stationnement visiteurs	<b>234.00</b>	: niveau minimum obligatoire du plancher inférieur habitable des constructions pour un raccordement gravitaire
	Point de regroupement des bacs d'ordures ménagères et des boîtes aux lettres	<b>26.10</b>	Cote entre points (en m)
	Espace vert		Bornes OGE
	Accès au lot - position indicative		
	Accès au lot imposé		
	Graviers (poste de relevage)		

## Réseaux (positions indicatives)


### Eau potable

 Tabouret de branchement


### Eaux pluviales

 Tabouret de branchement

### Eaux usées

 Tabouret de branchement


### Electricité

 Logette de branchement

### Téléphone

 Regard de branchement

### Eclairage

 Candélabre

## Espaces verts

 Espaces verts

 Fossé

 Talus

### NOTA:

Les points altimétriques correspondent à l'état du terrain avant tous travaux de terrassement.  
La position des réseaux est donnée à titre indicatif. Elle sera définitive après réalisation du récolement des travaux.