

Département de l'Ain

Commune de BAGE-DOMMARTIN

## Lotissement "Chamerlant"

Autorisé le 21/07/2020 - PA n°001 025 20 D0001

### PLAN DE VENTE - Plan provisoire LOT n°8 - 571 m<sup>2</sup>

Section F - parcelle n°2064p

La surface utile de plancher sera attribuée par un certificat de l'aménageur  
Niveau NGF minimum obligatoire (10cm/voirie) du plancher inférieur habitable des constructions : 210.93 m  
Côte définie par rapport au projet de voirie à vérifier après réalisation des travaux

















Echelle : 1/200

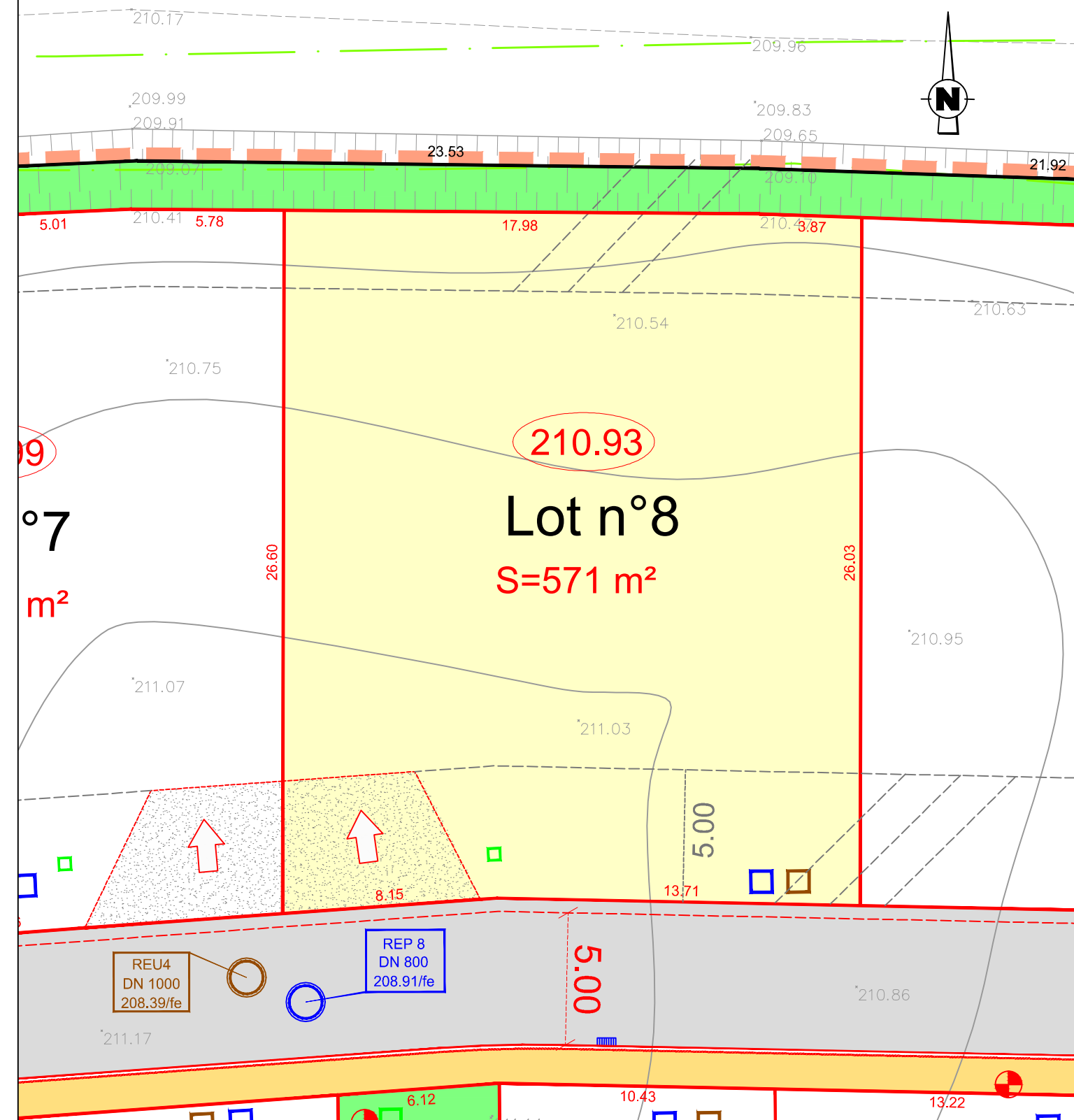
Rattachement planimétrique : RGF93 - CC46

Rattachement altimétrique : NGF/IGN69

06/11/2020	A	Plan de vente

### Légende

	Z cote dalle minimale du logement		Bassin
	Périmètre du lotissement		Chaussée - revêtement enrobé
	Limite de lot		Trottoir - revêtement enrobé
	Limite de parcelle		Espace vert (pelouse)
	Arbres à haute tige		Eaux usées - Tabouret de branchement
	Candélabre		Eaux pluviales - Tabouret de branchement
			Téléphone - Regard de branchement
			Téléphone - Chambre de tirage



**Nota :** Les points altimétriques correspondent à l'état du terrain avant tous travaux de terrassement.  
La position des réseaux est donnée à titre indicatif. Elle sera définitive après réalisation du récolement des travaux.  
La surface et la cotation des lots sont provisoires. Elles deviendront définitives suite au bornage après travaux.